

«СОГЛАСОВАНО»

Начальник Отдела
образования администрации
Малышевского городского округа



Володькина Н.И.
« 08 » 06 2020г.

«УТВЕРЖДАЮ»

Заведующий Муниципального
автономного дошкольного
образовательного учреждения
«Детский сад № 49
«Чебурашка» Малышевского
городского округа



Турова И.Н.
« 08 » 06 2020г.

«СОГЛАСОВАНО»

Начальник ОГИБДД
Межмуниципального отдела МВД РФ
«Асбестовский»
майор полиции



Абрамов И.А.
« 18 » 06 2020г.

«СОГЛАСОВАНО»

Заместитель главы
Администрации Малышевского
городского округа по вопросам
городского хозяйства и
строительства



Рудный А.К.
« 08 » 06 2020г.

ПАСПОРТ

дорожной безопасности образовательного учреждения

Муниципальное автономное дошкольное образовательное учреждение
«Детский сад № 49 «Чебурашка» Малышевского городского округа

2020 г.

Общие сведения

Муниципальное автономное дошкольное образовательное учреждение
(Полное наименование образовательного учреждения)
«Детский сад № 49 «Чебурашка» Малышевского городского округа

Юридический адрес: Российская Федерация, 624286, Свердловская
область,
пгт Малышева, улица Свободы, дом 11

Фактический адрес: Российская Федерация, 624286, Свердловская
область,
пгт Малышева, улица Свободы, дом 11

Руководитель образовательного учреждения:

Заведующий Турова Ираида Насибовна 8-(34365)-3-50-90
(фамилия, имя, отчество) (телефон)

Старший Милютинa Светлана Владимировна 8-(34365)-3-50-90
воспитатель (фамилия, имя, отчество) (телефон)

Ответственные работники Начальник Отдела образования
муниципального органа администрации Малышевского городского
образования округа
(должность)
Володькина Наталья Ивановна
(фамилия, имя, отчество)
8-(34365)-5-24-70
(телефон)

Ответственные от инспектор по пропаганде БДД
Госавтоинспекции ОГИБДД МО МВД РФ «Асбестовский»
капитан полиции
Холкина Наталья Владимировна
8-(34365)- 6-17-46
(телефон)

Ответственный работни воспитатель Созыкина Светлана Дмитриевна
за мероприятия по (должность) (фамилия, имя, отчество)
профилактике детского 8-(34365)-3-50-90
травматизма (телефон)

Руководитель или ответственный заместитель главы
администрации

работник дорожно-эксплуатационной организации, осуществляющей содержание улично - дорожной сети (УДС) Малышевского городского округа Рудный Александр Константинович
8 (34365)-5-36-96
(телефон)

Руководитель или ответственный работник дорожно-эксплуатационной организации, осуществляющей содержание технических средств организации дорожного движения (ТСОДД) заместитель главы администрации Малышевского городского округа Рудный Александр Константинович
8 (34365)-5-36-96
(телефон)

Количество воспитанников 138

Наличие уголков по БДД имеются в групповых помещениях (7), в общем коридоре детского сада (1)

Наличие уголка по БДД общий уголок расположен в группе № 6

Наличие автогородка (площадки) по БДД имеется площадка по БДД, расположенная на территории детского сада

Наличие автобуса в образовательном учреждении не имеется

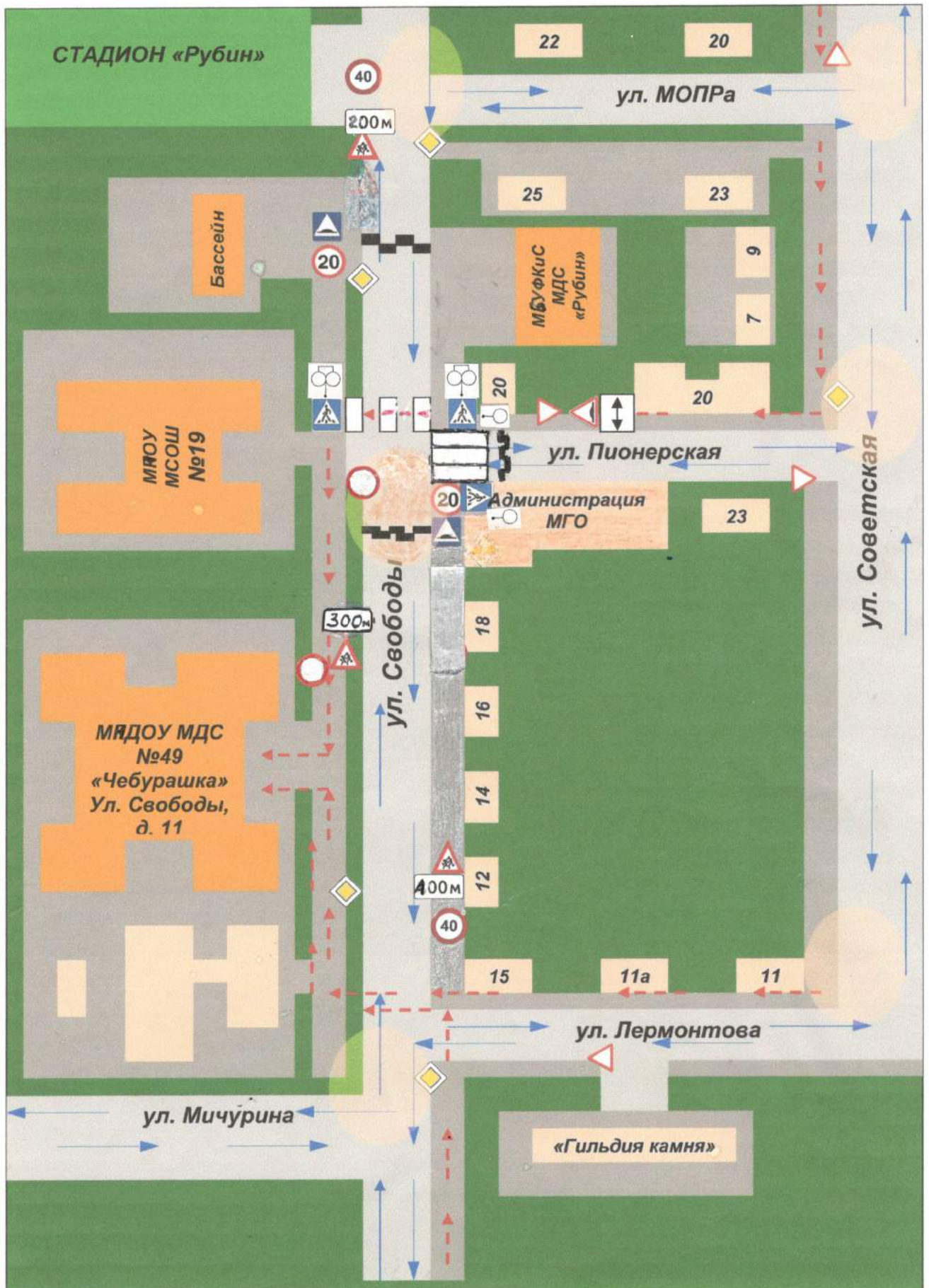
Время пребывания воспитанников в образовательном учреждении 7.00 – 19.00

Телефоны оперативных служб:


112
8 (343) 65-5-18-88

I. План-схемы образовательного учреждения

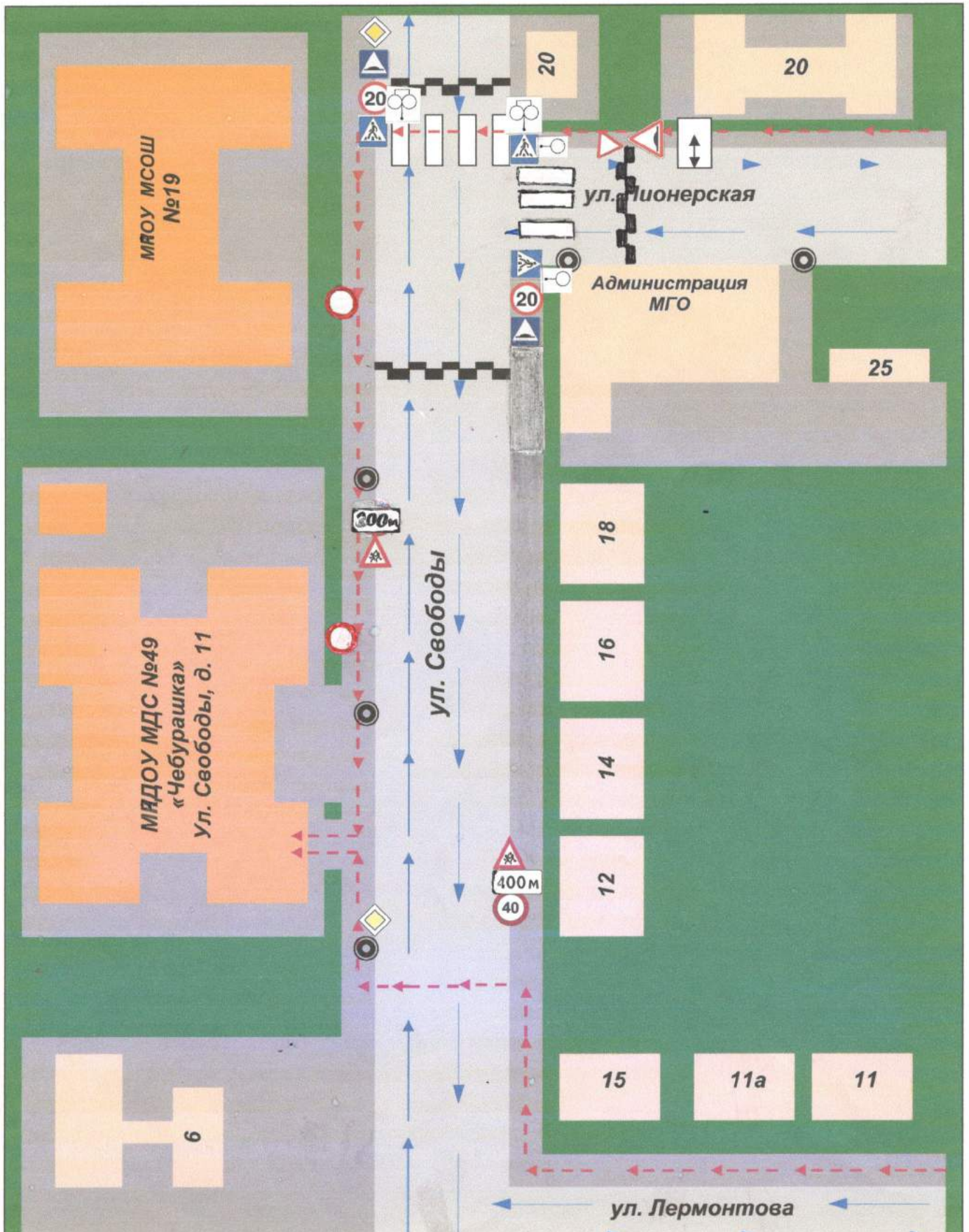
1. Район расположения образовательного учреждения, пути движения транспортных средств и детей (обучающихся, воспитанников)





















Условные обозначения



-  – жилая застройка
-  – проезжая часть
-  – тротуар
-  – зеленые насаждения
-  – движение транспортных средств
-  – маршрут движение детей (воспитанников)
-  – пешеходный переход
-  – пешеходный переход
-  – опасные участки
-  – запрещающие знаки
-  – предупреждающие знаки
-  – информационные знаки
-  – знаки приоритета
-  – знаки особых предписаний
-  – транспортный светофор Т7 односторонний
-  – транспортный светофор Т7 двухсторонний

2. Организация дорожного движения в непосредственной близости от образовательного учреждения с размещением соответствующих технических средств организации дорожного движения, маршруты движения детей и расположение парковочных мест.

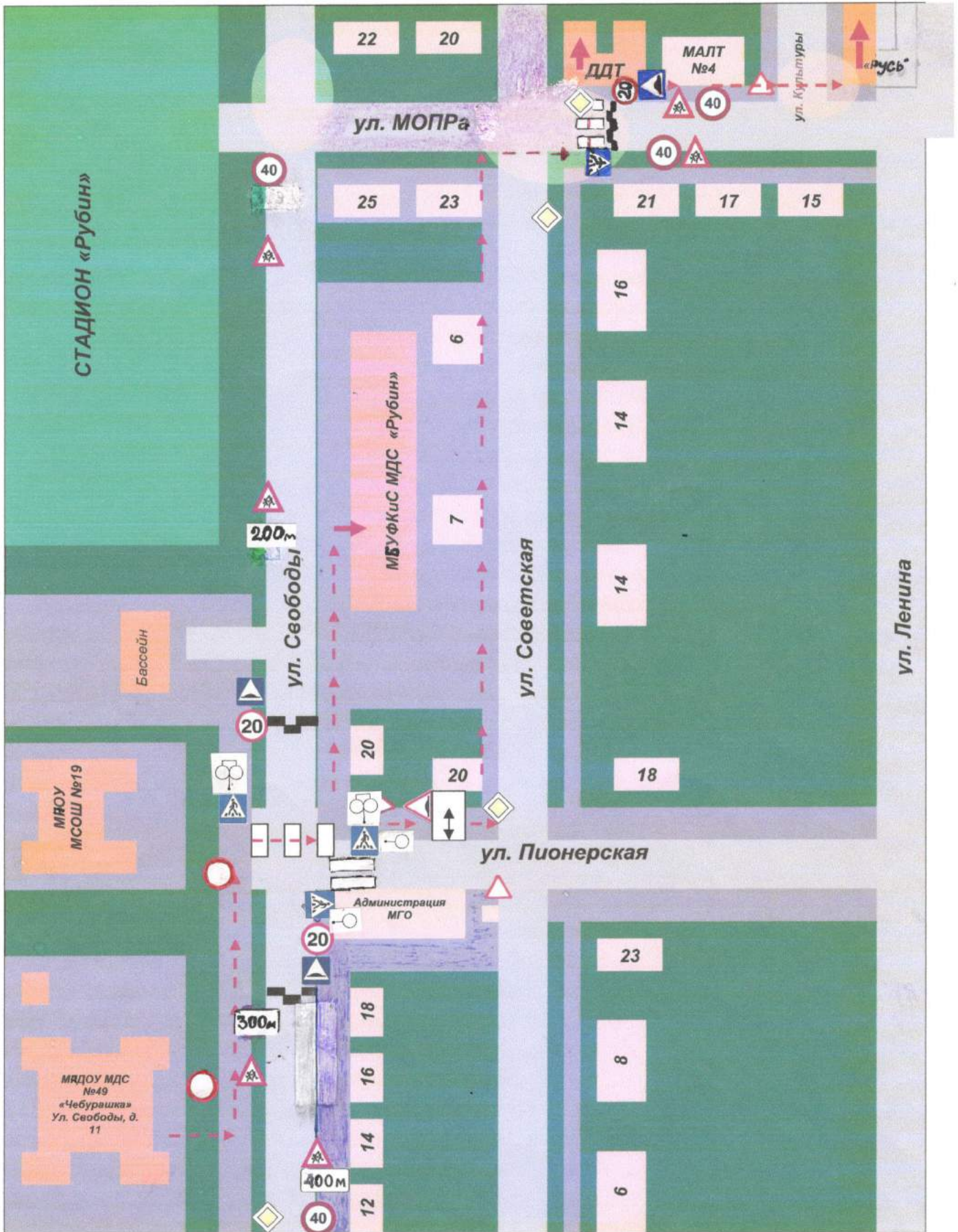


Условные обозначения



-  – жилая застройка
-  – проезжая часть
-  – тротуар
-  – зеленые насаждения
-  – движение транспортных средств
-  – маршрут движения детей (воспитанников)
-  – пешеходный переход
- 
-    – запрещающие знаки
-    – предупреждающие знаки
-  – информационные знаки
-  – знаки приоритета
-  – знаки особых предписаний
-  – искусственное освещение


-  – транспортный светофор Т7 односторонний
-  – транспортный светофор Т7 двухсторонний


3. Маршрут движения организованных групп детей от образовательного учреждения к Дворцу спорта «Рубин», Дому детского творчества, Дворцу Культуры «Русь»



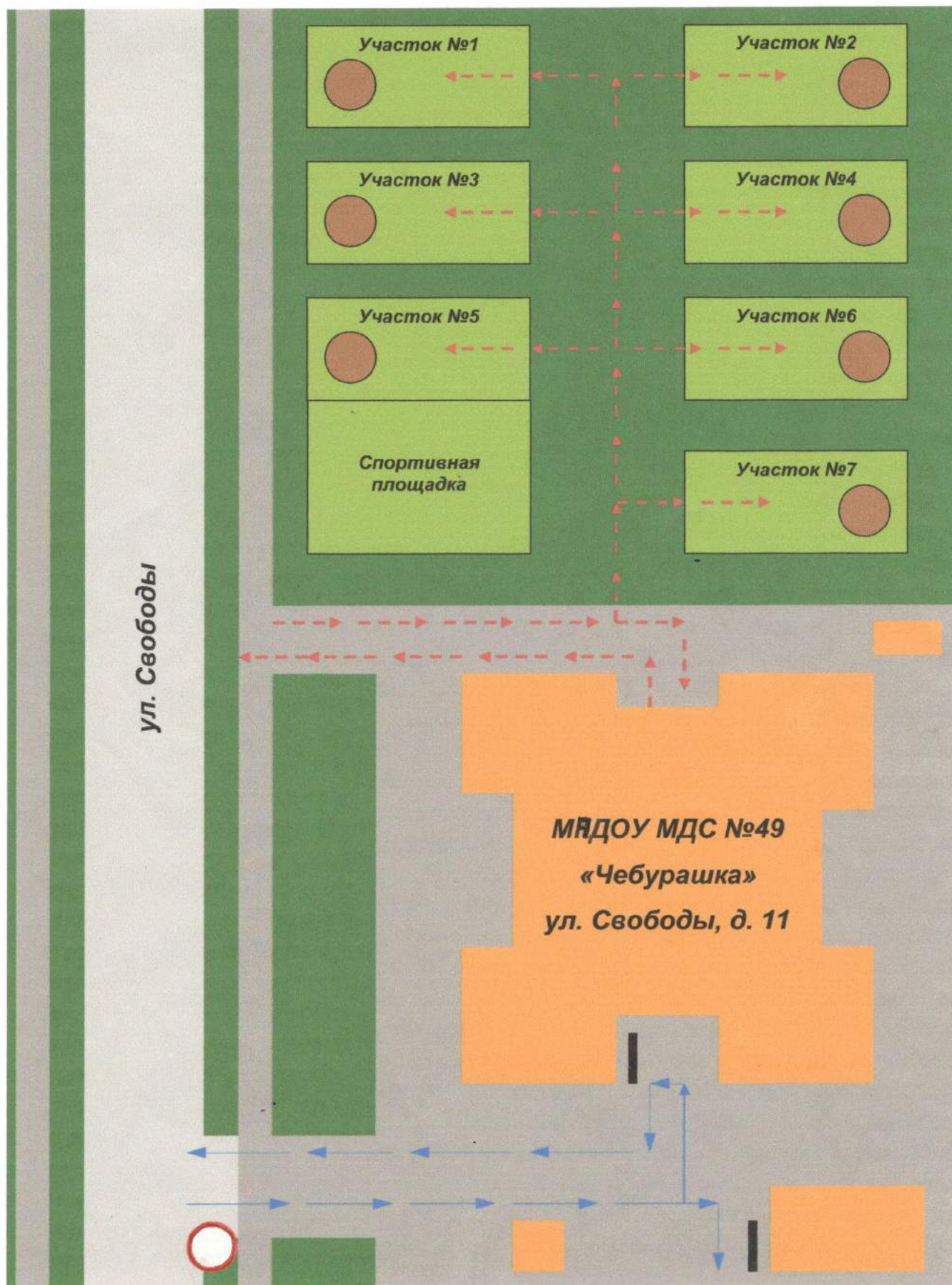
Условные обозначения

-  – жилая застройка
-  – проезжая часть
-  – тротуар
-  – зеленые насаждения
-  – движение транспортных средств
-  – маршрут движения детей (воспитанников)
-  – пешеходный переход
-  – опасные участки








-  – запрещающие знаки
-  – предупреждающие знаки
-  – информационные знаки
-  – знаки приоритета
-  – знаки особых предписаний

-  – транспортный светофор Т7 односторонний
-  – транспортный светофор Т7 двухсторонний

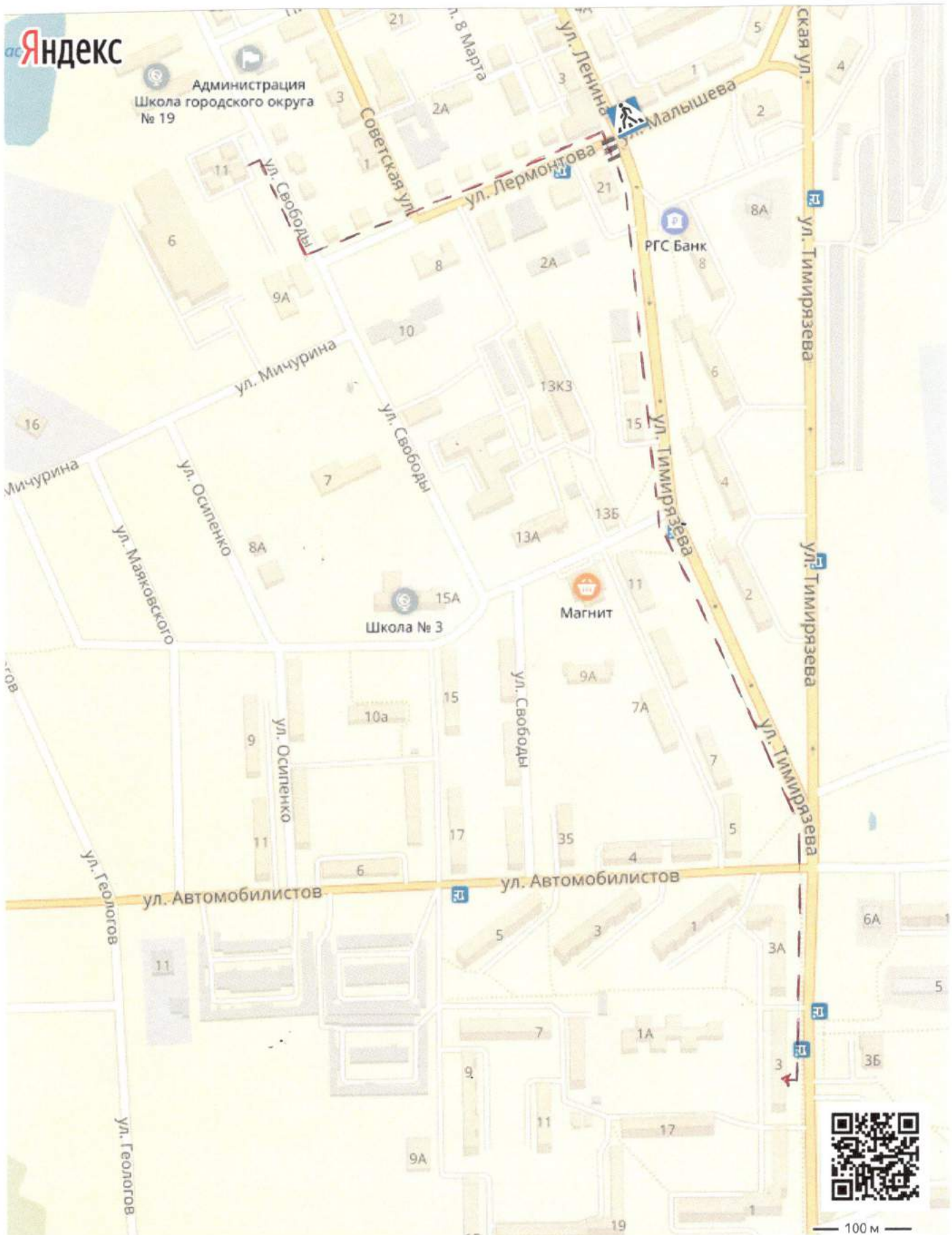
4. Пути движения транспортных средств к местам разгрузки/погрузки и рекомендуемые безопасные пути передвижения детей по территории образовательного учреждения



Условные обозначения

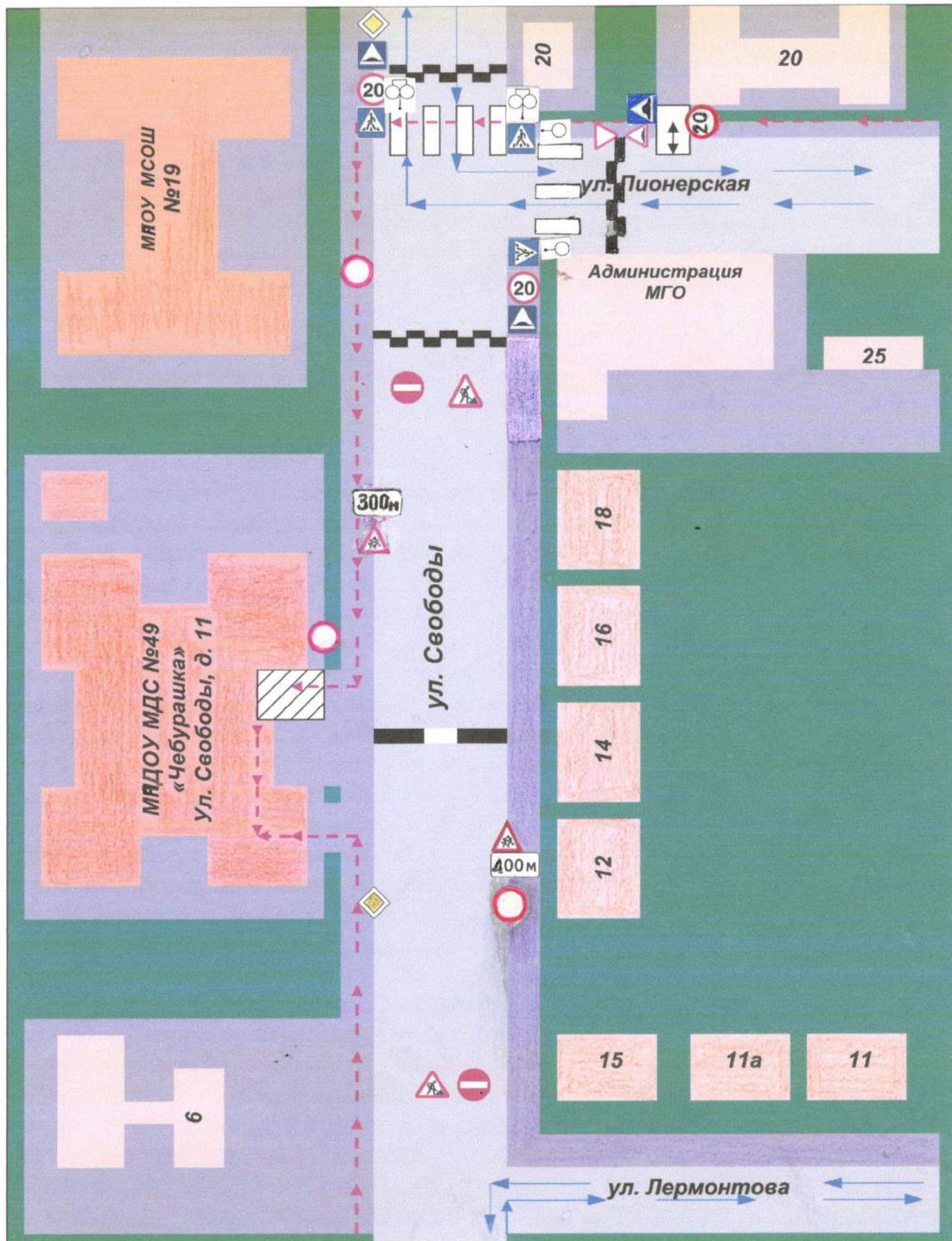
-  – проезжая часть
-  – тротуар
-  – зеленые насаждения
-  – движение грузовых транспортных средств
-  – маршрут движение детей (воспитанников)
-  – место разгрузки/погрузки
-  – въезд/выезд грузовых транспортных средств

6. Маршрут движения организованных групп детей от образовательного учреждения к библиотеке (МБУК Библиотека МГО)


















Приложение

План-схема пути движения транспортных средств и воспитанников при проведении дорожных ремонтно-строительных работ вблизи образовательного учреждения



Условные обозначения

-  – жилая застройка
-  – проезжая часть
-  – тротуар
-  – зеленые насаждения
-  – движение транспортных средств
-  – рекомендуемое направление движения детей (воспитанников)
-  – пешеходный переход
-  – пешеходный переход
-  – запрещающие знаки
-  – предупреждающие знаки
-  – информационные знаки
-  – знаки приоритета
-  – знаки особых предписаний
-  – зона временного входа
-   – зона ремонтных работ
- транспортный светофор Т7 односторонний
- транспортный светофор Т7 двухсторонний